

EDHF

HUNGRIGER WOLF

Elev 82' / 25 m

GERMANY

N53 59.7

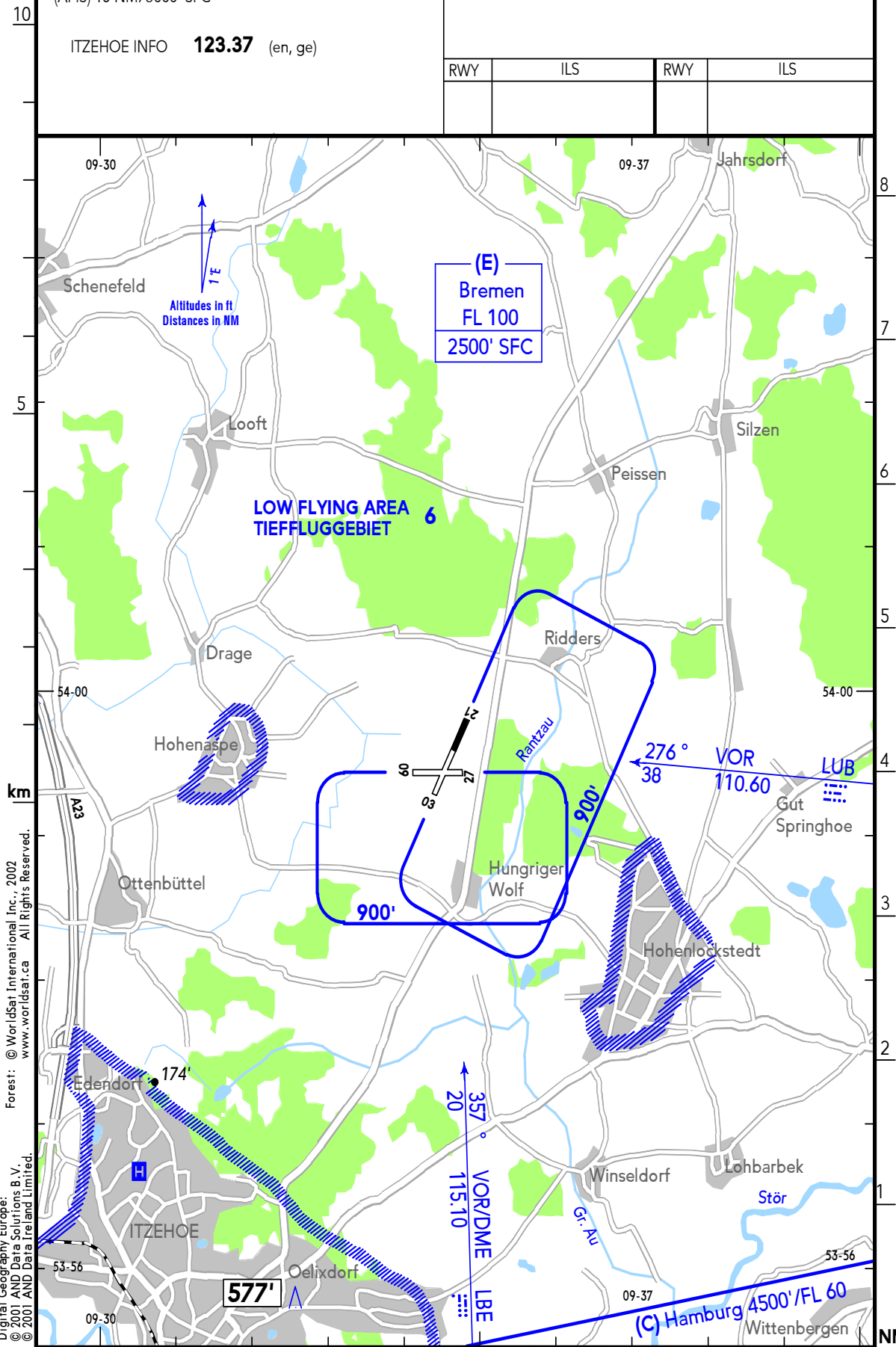
E009 34.7

4 NM NNE Itzehoe

(AFIS) 15 NM/3000' SFC


ITZEHOE INFO 123.37 (en, ge)

RWY	ILS	RWY	ILS



km
 Digital Geography Europe:
 © 2001 AND Data Solutions B.V.
 © 2001 AND Data Ireland Limited.
 Forest: © WorldSat International Inc., 2002
 www.worldsat.ca All Rights Reserved.

GERMANY

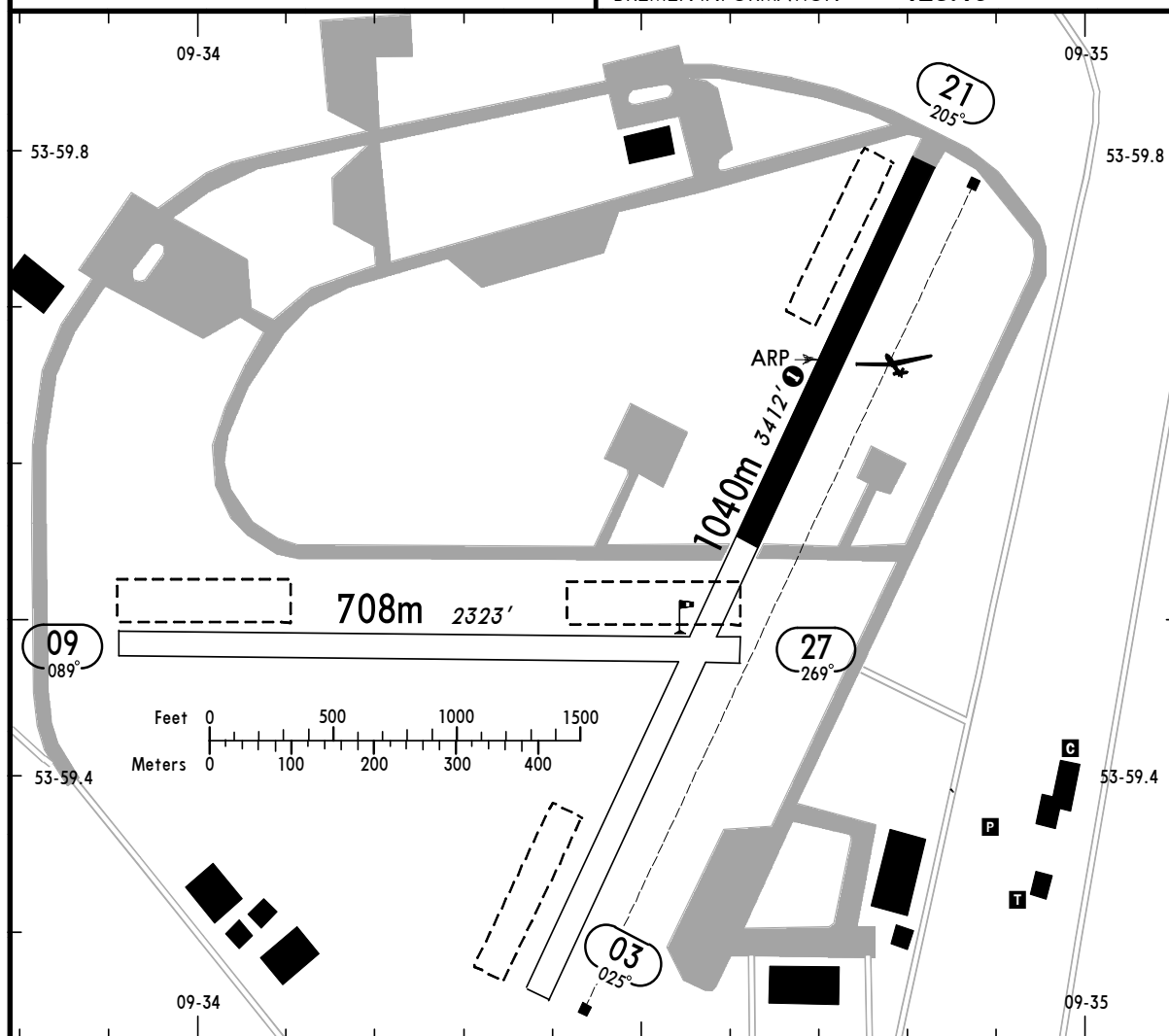


(Triple-axed)

(FIS)

BREMEN INFORMATION

125.10



(O/R, limited 2 ACFT) **TAXI**



RWY No	Dimension (m) - Surface	TORA (m)	LDA (m)	Strength ²	Lights
03	1040 x 30 Concrete	1040	1040	5.7t	—
21	/Grass ¹				
09	708 x 30 Grass	708	708	5.7t	—
27					

¹ 540m Grass / 500m Concrete. ² HEL 10t

Caution: Mind Airspace (C) Hamburg.

Contact ITZEHOE INFO at least 5 MIN prior to reaching the airfield.

Within AD traffic listening watch shall be maintained.

Pay attention to Glider and Paragliding activities especially N of AD. Parachuting activities also possible.

Avoid overflying of villages Itzehoe, Hohenlockstedt and Hohenaspe.

Achtung: Luftraum (C) Hamburg beachten.

ITZEHOE INFO spätestens 5 MIN vor Erreichen des Platzes rufen.

Im Flugplatzverkehr ist ständige Hörbereitschaft aufrechtzuerhalten.

Im nördlichen Bereich auf Segelflieger und Gleitschirme achten. Zeitweilig auch Fallschirmsprünge.

Überfliegen von Wohngebieten vermeiden - vor allem Itzehoe, Hohenlockstedt und Hohenaspe.